


REPUBLIKA HRVATSKA KOPRIVNIČKO-KRIŽEVAČKA ŽUPANIJA




Ova fotokopija istovjetna je s originalnom ispravom.
KOPRIVNIČKO-KRIŽEVAČKA ŽUPANIJA

U Koprivnici,

26.03.2022

Ovjerava:





PROSTORNI PLAN KOPRIVNIČKO-KRIŽEVAČKE ŽUPANIJE

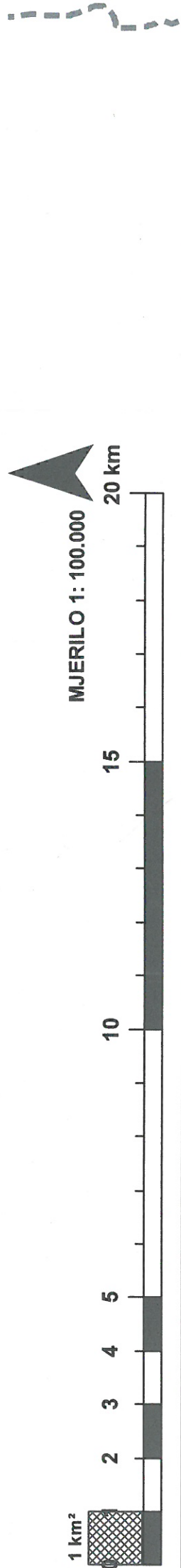
Elaborat pročišćenog teksta Odredbi za provođenje i
Grafičkog dijela Prostornog plana
Koprivničko-križevačke županije
("Službeni glasnik Koprivničko - križevačke županije"
broj 8/01., 5/04.-ispravak, 9/04.-vjerodostojno tumačenje,
8/07., 13/12., 5/14., 3/21. i 6/21.-pročišćeni tekst)

KARTOGRAFSKI PRIKAZ 1.

KORIŠTENJE I NAMJENA PROSTORA

Županija: KOPRIVNIČKO-KRIŽEVAČKA		
Naziv Prostornog plana:		
<p align="center">PROSTORNI PLAN KOPRIVNIČKO-KRIŽEVAČKE ŽUPANIJE Elaborat pročišćenog teksta Odredbi za provođenje i Grafičkog dijela Prostornog plana Koprivničko-križevačke županije ("Službeni glasnik Koprivničko - križevačke županije" broj 8/01., 5/04.-ispravak, 9/04.-vjerodostojno tumačenje, 8/07.,3/12., 5/14., 3/21. i 6/21.-pročišćeni tekst)</p>		
Naziv kartografskog prikaza: KORIŠTENJE I NAMJENA PROSTORA		
Broj kartografskog prikaza: 1.	Mjerilo kartografskog prikaza: 1:100.000	
Odluka o izradi Prostornog plana (službeni glasnik):	Odluka predstavničkog tijela o donošenju Prostornog plana (službeni glasnik):	
Javna rasprava (datum objave):	Javni uvid održan:	Ponovljen javni uvid:
Pečat tijela odgovornog za provođenje javne rasprave:	Odgovorna osoba za provođenje javne rasprave: <div style="text-align: center;">_____</div> (ime, prezime i potpis)	
Suglasnost na plan prema članku 108. Zakona o prostornom uređenju („Narodne novine“ broj 153/13., 65/17., 114/18., 39/19 i 98/19.),		
Pravna osoba/tijelo koje je izradilo Prostorni plan:		
<div style="display: flex; align-items: center;">  <div> <p>ZAVOD ZA PROSTORNO UREĐENJE KOPRIVNIČKO-KRIŽEVAČKE ŽUPANIJE</p> </div> </div>		
Pečat pravne osobe/tijela koje je izradilo Prostorni plan:	Odgovorna osoba: Zlatko Filipović , dipl. ing. arh., ovl. arh. urb. <div style="display: flex; align-items: center;">  <div> <p>ZLATKO FILIPOVIĆ dipl. ing. arh.</p> <div style="text-align: center;">_____</div> (ime, prezime i potpis) </div> </div>	
Odgovorni voditelj izrade Prostornog plana: Zlatko Filipović , dipl.ing.arh., ovl.arh.urb. A-U 257		
Stručni tim u izradi Prostornog plana:		
Pečat predstavničkog tijela:	Predsjednica Odbora za statut i poslovnik Županijske skupštine Koprivničko-križevačke županije: <div style="text-align: center;"> Verica Rupčić </div> <div style="text-align: center;">_____</div> (ime, prezime i potpis)	
Istovjetnost ovog Prostornog plana s izvornikom ovjerava:	Pečat nadležnog tijela:	

(ime, prezime i potpis)		



TUMAČ PLANSKOG ZNAKOVLJA

GRANICE			RAZVOJ I UREĐENJE PROSTORA/POVRŠINA IZVAN NASELJA			RAZVOJ I UREĐENJE PROSTORA/POVRŠINA IZVAN NASELJA			PROMET CESTOVNI PROPOSTOJEĆE /		
	GRANICA DRŽAVE			GOSPODARSKA NAMJENA - PROIZVODNA (I1, I), POSLOVNA (K)			POSTOJEĆE /	PLANIRANO		ŠUMA ISKLJUČIVO OSNOVNE NAMJENE - ZAŠTITNA ŠUMA (Š2)	
	GRANICA ŽUPANIJE			GOSPODARSKA NAMJENA - POKROVLJE ZA ISKORIŠTAVANJE MINERALNIH SIROVINA: GEOTERMALNE VODE (E2), ŠLJUNAK I PIJESAK (E3), GLINA (E4), TEHNIČKO-GRADJEVNI KAMEN (E5)						ŠUMA ISKLJUČIVO OSNOVNE NAMJENE - ŠUMA POSEBNE NAMJENE (Š3)	
	GRANICA GRADA/OPĆINE			GOSPODARSKA NAMJENA - UGOSTITELJSKO-TURISTIČKA NAMJENA HOTEL (T1), TURISTIČKO NASELJE (T2)	T1					OSTALO POLJOPRIVREDNO TLO, ŠUME I ŠUMSKO ZEMLJIŠTE (PŠ)	
PROSTORI/POVRŠINE ZA RAZVOJ I UREĐENJE RAZVOJ I UREĐENJE PROSTORA/POVRŠINA NASELJA				POLJOPRIVREDNO TLO ISKLJUČIVO OSNOVNE NAMJENE - OSOBITO VRIJEDNO OBRADIVO TLO (P1)						POSEBNA NAMJENA (N)	
	GRADJEVINSKA PODRUČJA NASELJA POVRŠINE VEĆE OD 25 ha			POLJOPRIVREDNO TLO ISKLJUČIVO OSNOVNE NAMJENE - VRIJEDNO OBRADIVO TLO (P2)						VODENE POVRŠINE	
	GRADJEVINSKA PODRUČJA NASELJA POVRŠINE MANJE OD 25 ha			POLJOPRIVREDNO TLO ISKLJUČIVO OSNOVNE NAMJENE - OSTALA OBRADIVA TLA (P3)							
				ŠUMA ISKLJUČIVO OSNOVNE NAMJENE - GOSPODARSKA (Š1)							



PROMET		CESTOVNI PROMET		RIJEČNI PROMET		PLOVNI PUT I OZNAKA KLASA - MEĐUDRŽAVNI II KLASA	
POSTOJEĆE	PLANIRANO	POSTOJEĆE	PLANIRANO	POSTOJEĆE	PLANIRANO	POSTOJEĆE	PLANIRANO
		DRŽAVNA CESTA - BRZA CESTA	OSTALE DRŽAVNE CESTE			STALNI GRANIČNI PRIJELAZ ZA MEĐUNARODNI PROMET PUTNIKA U CESTOVNOM PROMETU	LUKE I PRISTANIŠTA DRŽAVNI ZNAČAJ
		ŽUPANIJSKA CESTA	ŽELJEZNIČKI PROMET			ŽELJEZNIČKA PRUGA ZA MEĐUNARODNI PROMET - M201	ZRAČNI PROMET
		LOKALNA CESTA				ŽELJEZNIČKA PRUGA ZA REGIONALNI PROMET	LETJELIŠTE
		MOGUĆI ILI ALTERNATIVNI KORIDOR (TRASA) CESTE				ŽELJEZNIČKA PRUGA ZA LOKALNI PROMET	
		RASKRŠJE CESTA U DVIJE RAZINE	CESTOVNE GRAĐEVINE - TUNEL			STALNI GRANIČNI PRIJELAZ ZA MEĐUNARODNI PROMET PUTNIKA I ROBA U ŽELJEZNIČKOM PROMETU	
		CESTOVNE GRAĐEVINE - TUNEL					
		STALNI GRANIČNI PRIJELAZ ZA MEĐUNARODNI PROMET PUTNIKA I ROBA U CESTOVNOM PROMETU					

